





# ITINÉRAIRE HORAIRE

# ÉTAPE 19

KM		ÉTAPE 19				HORAIRES			
À parcourir	Parcourus				Caravane	45 km/h	43 km/h	41 km/h	
<b>PYRÉNÉES-ATLANTIQUES (64)</b>									
		<b>D281</b>	<b>MOURENX (D281-D9)</b>		<b>10:20</b>	<b>12:20</b>	<b>12:20</b>	<b>12:20</b>	
		D9	Quartier des Crêtes (OS-MARSILLON)						
			Quartier Bachard (ABIDOS)						
			LAGOR						
<b>207</b>	<b>0</b>		<b>MOURENX</b>	 	<b>10:30</b>	<b>12:30</b>	<b>12:30</b>	<b>12:30</b>	
202.1	4.9		MASLACQ (D9-VC-D275)		10:37	12:36	12:37	12:37	
199.1	7.9	D275	ARGAGNON (près) (D275-D817)		10:41	12:40	12:41	12:41	
198.1	8.9	D817	Gouze (MONT) (D817-D275)		10:43	12:42	12:42	12:43	
<b>194.9</b>	<b>12.1</b>	<b>D275</b>	<b>Côte de Bareille</b>		<b>10:48</b>	<b>12:46</b>	<b>12:47</b>	<b>12:48</b>	
193.1	13.9		ARTHEZ-DE-BÉARN (D275-D946-D731-D31-D946)		10:50	12:48	12:49	12:50	
189.9	17.1	D946	N'haut		10:55	12:53	12:54	12:55	
188.9	18.1		Carrefour D946-D31		10:56	12:54	12:55	12:56	
185.8	21.2	D31	HAGETAUBIN (près) (D31-D945)		11:01	12:58	13:00	13:01	
182.8	24.2	D945	LACADÉE		11:05	13:02	13:04	13:05	
180.2	26.8		SAULT-DE-NAVAILLES (D945-D101)		11:09	13:06	13:07	13:09	
<b>LANDES (40)</b>									
173.8	33.2	D933 S	CASTAIGNOS-SOUSLENS (près)		11:18	13:14	13:16	13:18	
170.3	36.7		MOMUY		11:24	13:19	13:21	13:24	
166.3	40.7		HAGETMAU (D933 S-VC-D933 S)		11:29	13:24	13:27	13:29	
159.5	47.5		Barrat (HORSARRIEU) (près)		11:39	13:33	13:36	13:39	
159.3	47.7		Menhir de Capdoubos (SAINTE-COLOMBE)		11:40	13:33	13:36	13:40	
158	49		DUMES (près)		11:42	13:35	13:38	13:42	
156.5	50.5		Bertaout (AUDIGNON) (près)		11:44	13:37	13:40	13:44	
154.3	52.7		Carrefour D933 S-D408-VC		11:47	13:40	13:43	13:47	
153	54	VC	SAINT-SEVER (VC-D933) (entrée)		11:49	13:42	13:45	13:49	
<b>152.9</b>	<b>54.1</b>		<b>SAINT-SEVER</b>		<b>11:49</b>	<b>13:42</b>	<b>13:45</b>	<b>13:49</b>	
147.6	59.4	D933	BAS-MAUCO (près) (D933-D933 S)		11:57	13:49	13:53	13:57	
143.4	63.6	D933 S	Castagnet (BENQUET) (près)		12:03	13:55	13:59	14:03	
137.8	69.2		SAINT-PIERRE-DU-MONT		12:11	14:02	14:07	14:11	
136.3	70.7		MONT-DE-MARSAN (D933 S-VC-D634)		12:13	14:04	14:09	14:13	
<b>136</b>	<b>71</b>		<b>Passage à niveau n°29</b>		<b>12:14</b>	<b>14:05</b>	<b>14:09</b>	<b>14:14</b>	
131.2	75.8	D634	L'Échassier (CAMPET-ET-LAMOLÈRE) (D634-D651)		12:21	14:11	14:16	14:21	
125.4	81.6	D651	Parentis d'Uchacq (UCHACQ-ET-PARENTIS)		12:29	14:19	14:24	14:29	
121.4	85.6		CÈRE		12:35	14:24	14:29	14:35	
114.9	92.1		BROCAS-LES-FORGES		12:45	14:33	14:39	14:45	
107.9	99.1		LABRIT		12:55	14:42	14:48	14:55	
90.1	116.9		LUXEY (D651-D4)		13:21	15:06	15:13	15:21	
84.4	122.6	D4	CALLEN		13:29	15:13	15:21	15:29	
<b>GIRONDE (33)</b>									
77.1	129.9	D8	Capdarrieux		13:40	15:23	15:31	15:40	
76	131		BOURIDEYS		13:42	15:25	15:33	15:42	
72.6	134.4		Hourdos (PRÉCHAC)		13:47	15:29	15:37	15:47	
67.7	139.3		Taris (PRÉCHAC)		13:54	15:36	15:44	15:54	
64.5	142.5		VILLANDRAUT (D8-D114-D3-D8)		13:59	15:40	15:49	15:59	
61	146		NOAILLAN		14:04	15:45	15:54	16:04	
59.7	147.3		La Saubotte		14:06	15:46	15:56	16:06	
57.3	149.7		Manhot (LÉOGEATS)		14:09	15:50	15:59	16:09	
55.6	151.4		Brouquet (LÉOGEATS, SAUTERNES)		14:11	15:52	16:01	16:11	
53	154		Carrefour D8-D8 E4		14:15	15:55	16:05	16:15	
49.8	157.2	D8 E4	La Montagne-Est (PREIGNAC) (D8 E4-VC)		14:20	15:59	16:09	16:20	
48.8	158.2	VC	Carrefour VC-D109		14:21	16:01	16:11	16:21	
48.7	158.3	D109	Moulin de Lamothe (PREIGNAC)		14:22	16:01	16:11	16:22	
48.1	158.9		Jean Dubos (PUJOLS-SUR-CIRON)		14:22	16:02	16:12	16:22	
47.5	159.5		Carrefour D109-D114		14:23	16:03	16:12	16:23	
46.8	160.2	D114	La Pinese		14:24	16:03	16:13	16:24	
44.6	162.4		Raspide		14:28	16:06	16:17	16:28	
43.7	163.3		Carrefour D114-D1113		14:29	16:08	16:18	16:29	
43.1	163.9	D1113	BARSAC		14:30	16:08	16:19	16:30	
40.3	166.7		CÉRON (D1113-D11)		14:34	16:12	16:23	16:34	
38.8	168.2	D11	CADILLAC (D11-D10-D10 E7)		14:36	16:14	16:25	16:36	
38.4	168.6	D10 E7	BÉGUEY (D10 E7-D13)		14:37	16:15	16:25	16:37	
36.8	170.2	D13	Reynon		14:39	16:17	16:27	16:39	
34.3	172.7		Jourdan (RIONS) (près)		14:43	16:20	16:31	16:43	
33.6	173.4		CARDAN		14:44	16:21	16:32	16:44	
29.9	177.1		Gaudin		14:49	16:26	16:37	16:49	
28.7	178.3		CAPIAN		14:51	16:28	16:39	16:51	



KM		ÉTAPE 19		HORAIRES			
À parcourir	Parcours			Caravane	45 km/h	43 km/h	41 km/h
23.4	183.6		Mailleau (CRÉON, LA SAUVE) (D13-D239)	14:59	16:35	16:46	16:59
22.6	184.4	D239	Baudin (D239-D13)	15:00	16:36	16:47	17:00
21	186	D13	Le Pastin (LA SAUVE)	15:02	16:38	16:50	17:02
20.8	186.2		CRÉON (D13-D671-D121 E5-D20-D121)	15:02	16:38	16:50	17:02
16.3	190.7	D121	La Réole (CAMIAC-ET-SAINT-DENIS)	15:09	16:44	16:56	17:09
12.5	194.5		SAINT-QUENTIN-DE-BARON	15:15	16:49	17:01	17:15
10.8	196.2		La Capette (NÉRIGEAN) (près)	15:17	16:52	17:04	17:17
8.9	198.1		Peyrfaures	15:20	16:54	17:06	17:20
7.9	199.1		GÉNISSAC (D121-D18-D121)	15:21	16:55	17:08	17:21
6.3	200.7		Carrefour D121-D1089	15:24	16:58	17:10	17:24
2	205	D1089	Pont de Dordogne (MOULON, LIBOURNE)	15:30	17:03	17:16	17:30
<b>0</b>	<b>207</b>		<b>LIBOURNE</b> 	<b>15:33</b>	<b>17:06</b>	<b>17:19</b>	<b>17:33</b>